

FaD Formazione a Distanza

L'ITALIA POLITICA



FaD Formazione a Distanza

Di che stiamo parlando?

Clicca sul link!

<https://youtu.be/cz1EkUdAbBU>



FaD Formazione a Distanza

L'ITALIA POLITICA

Ricordiamoci che... <https://youtu.be/COUyW0W4AsI>

I simboli ufficiali dell'Italia:



Bandiera d'Italia



Emblema della Repubblica Italiana.



Vittoriano



FaD Formazione a Distanza

Geografia politica

La regione geografica italiana, suddivisa in Italia continentale, peninsulare ed insulare, è unita al continente europeo dalla catena delle Alpi. L'Italia confina ad ovest con la Francia, a nord con la Svizzera e l'Austria e ad est con la Slovenia.

In quante regioni si divide il territorio della Repubblica italiana? Il territorio della Repubblica italiana si divide in 20 regioni. Esse sono:

la Valle d'Aosta;

il Piemonte;

la Liguria;

la Lombardia;

il Trentino Alto Adige;

il Veneto;

il Friuli Venezia Giulia;

l'Emilia Romagna;

la Toscana;

le Marche;

l'Umbria;

il Lazio;

l'Abruzzo;

il Molise;

la Campania;

la Puglia;

la Basilicata;

la Calabria;

la Sicilia;

la Sardegna.



FaD Formazione a Distanza

In quante parti possiamo dividere il territorio italiano?

Il territorio italiano può essere diviso in **4 gruppi di regioni**:

- l'**Italia settentrionale** che comprende *Valle d'Aosta, Piemonte, Liguria, Lombardia, Trentino Alto Adige, Veneto, Friuli Venezia Giulia, Emilia Romagna*;
- l'**Italia centrale** che comprende *la Toscana, le Marche, l'Umbria, il Lazio*;
- l'**Italia meridionale** che comprende *l'Abruzzo, il Molise, la Campania, la Puglia, la Basilicata e la Calabria*;
- l'**Italia insulare** che comprende le due grandi isole ovvero *la Sicilia e la Sardegna*.

In quale altro modo possiamo chiamare queste aree del territorio italiano?

Queste aree del territorio italiano vengono chiamate anche:

- **Nord**
(l'Italia settentrionale);
- **Centro**
(l'Italia centrale);
- **Sud**
(l'Italia meridionale o Mezzogiorno) comprendente anche le isole maggiori.



FaD Formazione a Distanza

Perché esiste il divario Nord-Sud?

Nei decenni successivi all'Unità d'Italia, le regioni settentrionali del Paese, Lombardia, Piemonte e Liguria in particolare, iniziano un processo d'industrializzazione e di sviluppo economico che invece non interessa le regioni meridionali. A causa del crescente divario economico e sociale si comincia a parlare di questione meridionale.

Lo squilibrio tra Nord e Sud, ampliatosi costantemente nel primo secolo post-unitario, si riduce negli anni sessanta e settanta anche attraverso la realizzazione di opere pubbliche, l'attuazione delle riforme agraria e scolastica, l'espansione dell'industrializzazione e le migliorate condizioni di vita della popolazione, interrompendosi nuovamente negli anni ottanta.

Ad oggi, il PIL – prodotto interno lordo - pro-capite del Mezzogiorno è pari ad appena il 58% di quello del Centro-Nord, mentre il tasso di disoccupazione è più che doppio (6,7% al Nord contro 14,9% al Sud).

Ordinamento dello Stato

La Costituzione della Repubblica Italiana approvata dall'Assemblea costituente il 22 dicembre 1947, ed entrata in vigore il 1° gennaio 1948, è la legge fondamentale dello Stato italiano. Il sistema politico italiano è quello tipico di una repubblica parlamentare; le maggiori istituzioni sono:

- il **presidente della Repubblica Italiana**: è il capo dello Stato e rappresenta l'unità nazionale; viene eletto dal Parlamento; nomina il governo e scioglie le camere.
- il **Parlamento bicamerale** (Camera dei deputati e Senato della Repubblica): esercita il potere legislativo e vota la fiducia al Governo;
- il **Governo**: costituito dal presidente del Consiglio, i ministri e il Consiglio dei ministri, esercita il potere esecutivo;
- la **Magistratura**: indipendente, esercita il potere giudiziario;
- il **Consiglio superiore della magistratura**: ha compiti di autogoverno della magistratura;
- la **Corte costituzionale**: svolge la funzione di garante della Costituzione, pronunciandosi sulla conformità delle leggi ad essa.



FaD Formazione a Distanza

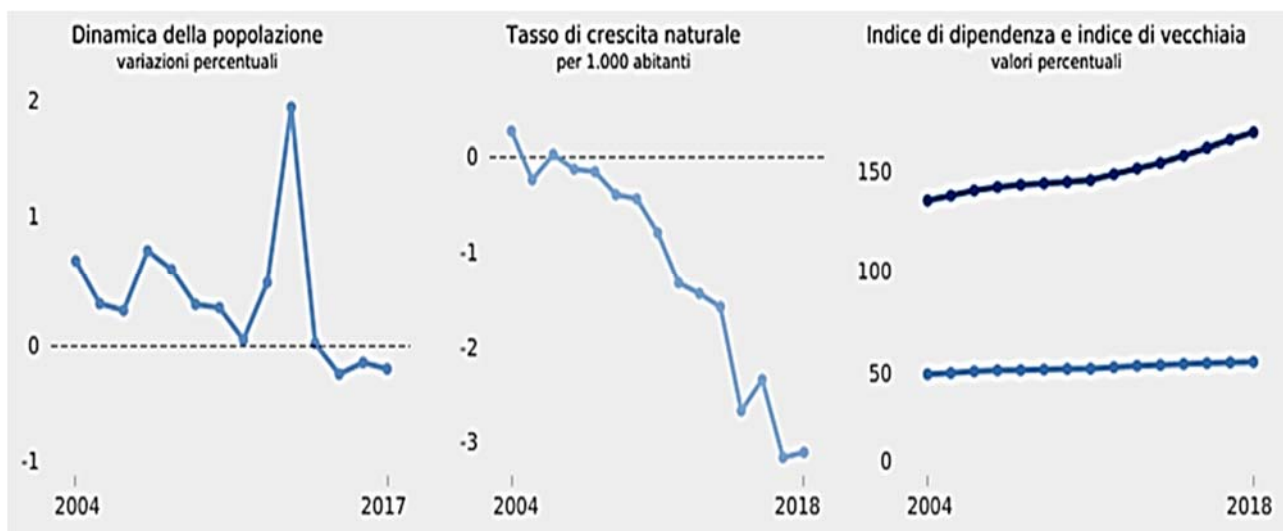
La popolazione italiana

Alla fine del XIX secolo l'Italia era un paese di emigrazione di massa, fenomeno che si manifestò prima nelle regioni settentrionali e poi in quelle meridionali. Le principali destinazioni furono le Americhe (Stati Uniti, Argentina, Brasile) e l'Europa centro-settentrionale (in modo particolare la Germania). Nel XX secolo l'emigrazione divenne anche interna, attratta dallo sviluppo industriale di alcune aree settentrionali del Paese.

Ad oggi, alto è il numero di Italiani residenti all'estero che conservano la cittadinanza italiana. Per quanto riguarda il fenomeno dell'immigrazione, invece, il numero di immigrati o residenti stranieri regolari in Italia è aumentato considerevolmente a partire dagli anni novanta, e secondo i dati ISTAT le comunità più numerose sono quella rumena, albanese, e marocchina. Numerosi sono anche gli stranieri irregolari.

Secondo i dati ISTAT, nel 2018 prosegue la diminuzione della popolazione residente già riscontrata nei tre anni precedenti, con un decremento della popolazione iscritta in anagrafe riconducibile in larga misura alla dinamica naturale. La dinamica migratoria aumenta.

Non si ferma la crescita dell'indice di vecchiaia che al 1° gennaio 2018 raggiunge quota 168,9: il rapporto tra gli anziani (65 anni e più) e i giovani (meno di 15 anni) registra così un nuovo record nazionale.



(fonte ISTAT, www.istat.it)



FaD Formazione a Distanza

Religione

L'Italia è uno stato laico e pertanto non vi è una religione ufficiale. Tuttavia, i cittadini italiani sono in maggioranza cristiani cattolici. La Chiesa cattolica in Italia è organizzata in 225 diocesi; il vescovo di Roma ne è primate ed assume il titolo di papa.

La Chiesa esercita un ruolo influente nella società italiana, prendendo posizione su temi religiosi, sociali e politici, come il divorzio e l'aborto negli anni settanta o, in anni più recenti, il testamento biologico e la fecondazione assistita o le politiche sull'immigrazione.

Fra le religioni minoritarie sono presenti diverse altre confessioni cristiane, ebrei, mormoni e testimoni di Geova. L'immigrazione contribuisce ad alimentare alcune tra le minoranze religiose presenti nel Paese, le più numerose delle quali sono i cristiani-ortodossi, i musulmani, i buddhisti e gli induisti.

Lingua

L'italiano è la lingua ufficiale e la più parlata; essa appartiene al gruppo delle lingue romanze orientali della famiglia delle lingue indoeuropee, e deriva dal dialetto fiorentino del Trecento, idioma diffusosi presso le classi colte di tutta Italia grazie anche ai grandi scrittori toscani dell'epoca come Dante, Boccaccio e Petrarca.

L'italiano moderno si è in seguito diffuso gradualmente prima grazie all'istruzione elementare, al fenomeno dell'inurbamento ed alla creazione di una burocrazia e grazie all'azione di radio e televisione. Nel paese vengono ancora parlati un gran numero di lingue e dialetti.

Economia

Settore terziario In Italia il terziario rappresenta il settore più importante dell'economia, sia per numero di occupati che per valore aggiunto. Commercio e servizi sono tra le attività chiave per il sistema-paese. I servizi alle imprese sono maggiormente sviluppati e diffusi nelle grandi città e nelle regioni economicamente più avanzate. Notevole importanza vantano anche i settori bancario e amministrativo. **Turismo** Un settore di primaria importanza per l'economia italiana continua ad essere il turismo. L'Italia con il suo immenso patrimonio artistico e culturale è una delle mete più ricercate a livello mondiale. Rilevanti sono anche i flussi turistici interni.



FaD Formazione a Distanza

Arte e tradizioni

Nel corso dei secoli, e in particolare durante l'Impero romano ed il Rinascimento, l'Italia ebbe un ruolo rilevante. Dai templi greci ai borghi medievali, dalle terme romane alle ville settecentesche, l'Italia possiede molteplici monumenti nazionali, dichiarati tali da una legge apposita che ne riconosce l'importanza culturale e artistica per la comunità. Si visualizzi per avere un'idea il sito: <http://www.unesco.it/it/PatrimonioMondiale/Index>

L'Italia annovera numerose tradizioni storiche e folcloristiche di vario genere, famose anche a livello internazionale. Manifestazioni caratteristiche sono il Palio di Siena, il Carnevale di Venezia, quelli di Viareggio e di Mamoiada (con i caratteristici Mamuthones), i riti della settimana santa specie nel meridione, la "rete di feste con macchine a spalla" (candidate UNESCO come "patrimonio immateriale dell'Umanità") come la Festa dei Ceri a Gubbio e la Festa dei Gigli di Nola, l'Opera dei Pupi siciliani "patrimonio immateriale dell'Unesco.

Gastronomia

La cucina italiana, una delle più note ed apprezzate nel mondo, conta su una vasta gamma di prodotti enogastronomici, molto vari da zona a zona, frutto di trascorsi storici (numerosi popoli l'hanno abitata nel corso dei secoli) e fattori climatico-territoriali. Sono presenti tratti distintivi ed elementi che caratterizzano la dieta mediterranea, un modello nutrizionale che usa alimenti naturali come legumi, cereali, carni bianche e pesce azzurro, frutta e verdura e pochi grassi (con utilizzo prevalente dell'olio extravergine di oliva).

Alcuni alimenti, come la pasta e la pizza, sono simboli universalmente riconosciuti della cucina italiana. I prodotti agroalimentari tradizionali italiani sono inclusi dal Ministero dell'Agricoltura in un apposito elenco; ad essi vanno aggiunti i prodotti DOP e IGP italiani ed i vini IGT, DOC e DOCG. Alcune associazioni, come Slow Food e l'Accademia Italiana della Cucina, si occupano della riscoperta per la gastronomia e l'enologia e della salvaguardia delle tradizioni regionali italiane.



FaD Formazione a Distanza

Riassumendo...

L'Italia sulla carta politica

è una **penisola**,
è bagnata dal mare su tre lati

confina solo a Nord
con altri Stati:
Francia, Svizzera,
Austria e Slovenia

simbolo di confine

è divisa in 20 **regioni**

ogni regione ha una
città capoluogo

simbolo di capoluogo



all'interno del territorio
italiano si trovano due piccoli
Stati Indipendenti

la Repubblica
di San Marino

lo Stato della
Città del Vaticano

la **capitale** d'Italia
è Roma

simbolo che indica la capitale



- Ministero
- Istruzione
- Università
- Ricerca



FaD Formazione a Distanza

Lo Stato Italiano

con la parola

STATO

si intende

l'insieme degli uomini e delle donne
che vivono in un determinato territorio

le **cittadine** e i **cittadini** italiani formano
il **popolo italiano**

la **Costituzione** è la legge
fondamentale dello Stato



è stata scritta nel 1946
e regola la vita del nostro paese

uno dei **simboli** dello Stato italiano
è la **bandiera**



lo **stemma** dell'Italia è composto di alcuni simboli

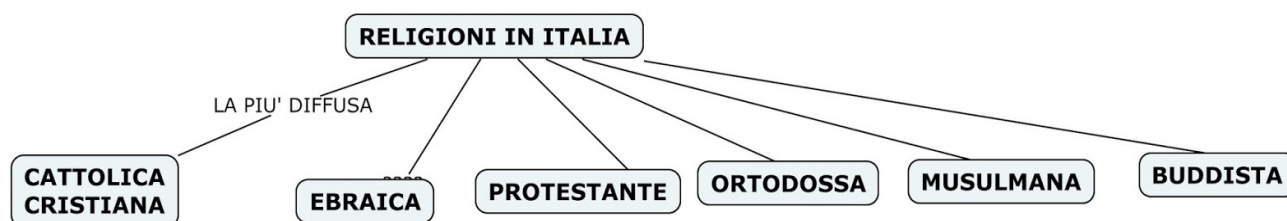
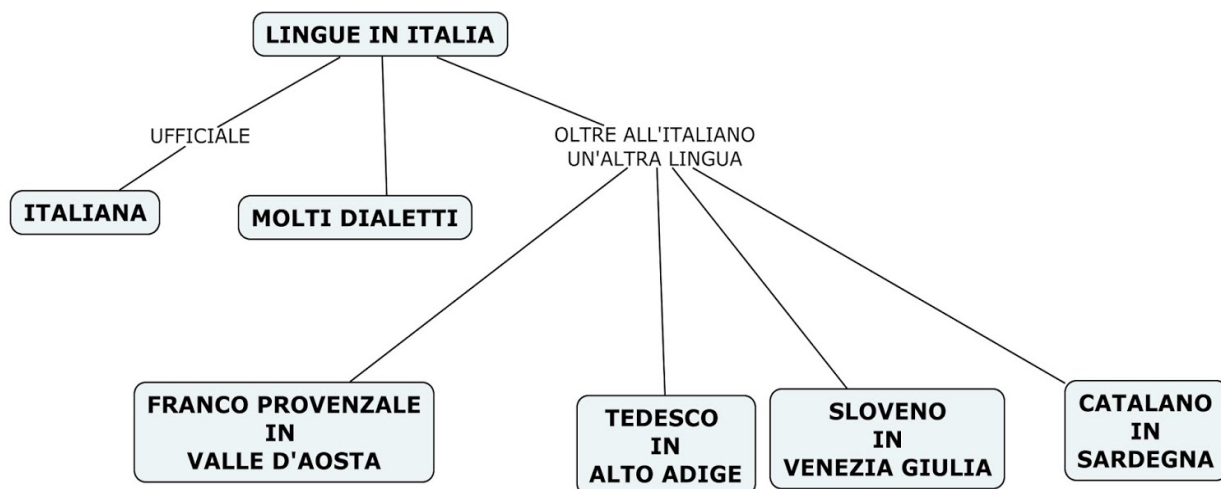
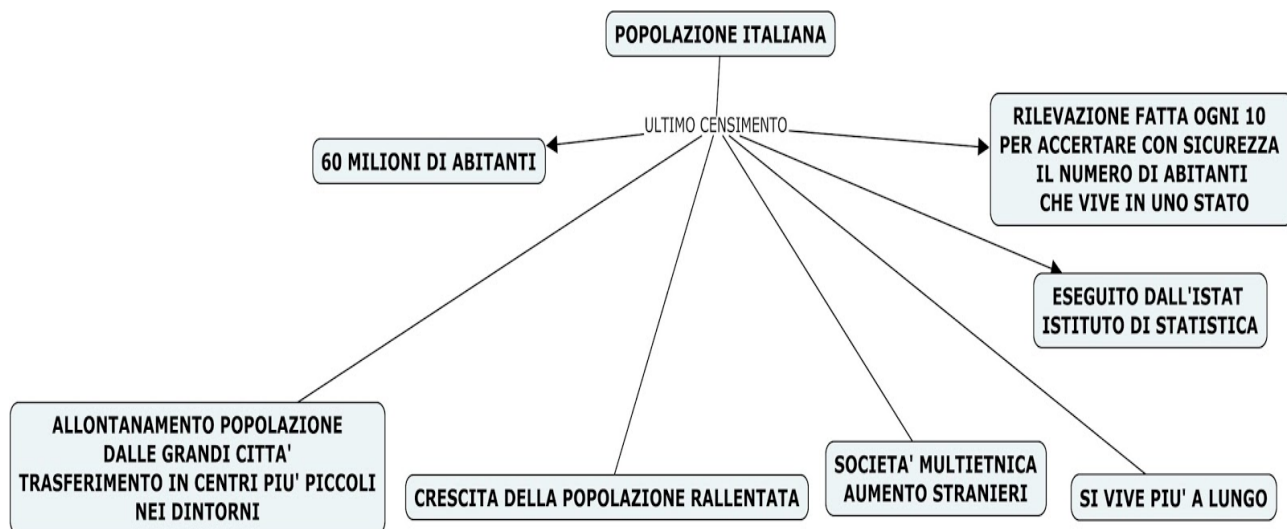
la **stella** al centro rappresenta l'Italia

la stella è sovrapposta a una **ruota dentata**,
simbolo del **lavoro**

il logo è racchiuso da un **ramo di quercia**,
che simboleggia la **forza** del popolo italiano
e da un **ramo di ulivo**, che rappresenta la **pace**



FaD Formazione a Distanza



FaD Formazione a Distanza



Per approfondire:

- L'ordinamento dello Stato <https://youtu.be/-nBTr9mK8P0>
- Le regioni d'Italia https://youtu.be/WB_mWoakB5A
- In cosa è unica ogni regione? <https://youtu.be/e7pbNtGdtMo>
- La regione Sicilia <https://youtu.be/JcdLzwj9crs>
- Feste religiose e tradizioni italiane <https://youtu.be/aG5SJFAT1yo>
- I siti Unesco italiani <https://youtu.be/6LH79f8YPsc>



Impara giocando on line:

- Le regioni <https://online.seterra.com/it/vgp/3092>
- Le città d'Italia https://www.giochi-geografici.com/giochi-geografia-Citta-Italia_pageid39.html

