

Yot. ht 99

14 MAG. 2023



## COMUNE DI PALAZZO ADRIANO

Città' Metropolitana di Palermo

III Settore - Tecnico - Urbanistico e Ambiente

Servizio di Protezione Civile

IL SINDACO

### ORDINANZA SINDACALE

N. 05 DEL 14.05.2023

**OGGETTO: Condizioni meteo avverse STATO DI ALLERTA ROSSA – CHIUSURA PRECAUZIONALE SCUOLE DI OGNI ORDINE E GRADO PER FINALITÀ DI PROTEZIONE CIVILE.**

L'anno duemilaventitrè il giorno quattordici del mese di maggio (14/05/2023) presso la Sala Operativa del C.O.C. (Centro Operativo Comunale) del Comune di Palazzo Adriano, all'uopo ubicato presso la sede Comunale di Viale Vittorio Veneto s.n.c.,

#### IL SINDACO

**VISTA** la direttiva P.C.M. 27/02/2004 e ss.mm.ii. nonché il D.P.R.S. n. 626/GAB del 30/10/2014 <<Sistema di allertamento per rischio idrogeologico e idraulico>>;

**VISTE** le "Linee guida per la pianificazione di Protezione Civile per il rischio meteo-idrogeologico e idraulico - Delibera n. 431 del 18/09/2017 del D.R.P.C.;

**VISTO** l'avviso da parte del Dipartimento Regionale di Protezione Civile - Sala Operativa Regionale n. 20215 del 14/05/2023, che si allega alla presente, con il quale vengono dichiarati e adottati i livelli di allerta e le relative fasi operative, con validità dalle ore 16:00 del 14/05/2023 e fino alle ore 24:00 del 15/05/2023;

**PRESO ATTO** che dal superiore avviso si evince che il livello di allerta dichiarato nelle zone "C" e "D" è **ROSSO**;

**RICONOSCIUTO** che, secondo quanto stabilito dalle linee guida per la redazione dei piani di Protezione Civile Comunali e Intercomunali in tema di rischio idrogeologico (D.Lvo n. 112/98, art. 108 - Decreto n. 2 del Commissario delegato OPCM 3606/07), il Comune di Palazzo Adriano rientra in "Zona D";

#### ACCERTATO:

- che dalle ore 16:00 del pomeriggio di oggi domenica 15/05/2023 e fino alle ore 24:00 del 15/05/2023, si prevedono possibili criticità idrauliche riferite ai bacini minori (< 50 Kmq.) alle aree urbanizzate, con forzante Meteo, oltre ad eventuali precipitazioni a prevalente carattere di rovescio o temporale a carattere diffuso con quantitativi puntualmente molto elevati;
- che i possibili fenomeni potrebbero essere accompagnati:
  - a) da precipitazioni anche a carattere di rovescio o temporale, specie nei settori occidentali, con cumulate anche rilevanti, rovesci di forte intensità, frequente attività elettrica e possibili grandinate;
  - b) venti forti o di burrasca con raffiche di burrasca forte dai quadranti occidentali in successiva rotazione dai quadranti meridionali;

**VALUTATO** che è necessario mettere in atto le misure e le azioni volte al contrasto degli effetti di tale situazione di maltempo e rischio idraulico, al contenimento di eventuali danni e alla gestione di ipotizzabili interventi;

**RILEVATA** altresì l'opportunità di avvisare la cittadinanza circa possibili rischi o pericoli derivanti dalla suddetta condizione di avversità meteorologica;

**RAVVISATA** l'opportunità di garantire l'incolumità pubblica e la sicurezza della comunità scolastica del Comune di Palazzo Adriano;

#### PRESO ATTO:

- che sono attività di Protezione Civile quelle volte alle varie ipotesi di previsione e prevenzione, al soccorso delle popolazioni ed ogni altra attività necessaria ed indifferibile diretta a superare eventuali emergenze connesse agli eventi;
- che il superamento di eventuali emergenze consiste unicamente nell'attuazione coordinata con gli organi istituzionali competenti, delle iniziative necessarie ed indilazionabili volte a rimuovere eventuali gli ostacoli alla ripresa delle normali condizioni di vita quotidiana;

**VISTO:**

- l'art.1 – *“Definizione e finalità del Servizio Nazionale della Protezione Civile”* - del D.Lgs 02/01/2018 n. 1 il quale, al comma 7 recita *“Il Servizio Nazionale di Protezione Civile, di seguito Servizio Nazionale, definito di pubblica utilità, è il sistema che esercita la funzione di protezione civile costituita dall'insieme delle competenze e delle attività volte a tutelare la vita, l'integrità fisica, i beni, gli insediamenti, gli animali e l'ambiente dai danni o dal pericolo di danni derivanti da eventi calamitosi di origine naturale o derivanti dall'attività dell'uomo”*;
- l'art. 3, comma 1, lett. c) – *“Servizio Nazionale della Protezione Civile”* - del D.Lgs 02/01/2018 n. 1 il quale prevede che fanno parte del Servizio Nazionale le Autorità di Protezione Civile i Sindaci, in qualità di Autorità Territoriali di Protezione Civile, limitatamente alle articolazioni appartenenti o dipendenti dalle rispettive amministrazioni che, secondo il principio di sussidiarietà, differenziazione e adeguatezza, garantiscono l'unitarietà dell'ordinamento esercitando, in relazione ai rispettivi ambiti di governo, le funzioni di indirizzo politico in materia di Protezione Civile;
- l'art. 6 del D.lgs 02/01/2018 n. 1 – *“Attribuzioni delle autorità territoriali di Protezione Civile”* - il quale al comma 1 prevede che, nel rispetto delle direttive adottate ai sensi dell'articolo 15 e di quanto previsto dalla legislazione regionale, i Sindaci, in conformità di quanto previsto dal decreto legislativo 18/08/2000 n. 261, in qualità di Autorità Territoriali di Protezione Civile, esercitano le funzioni di vigilanza sullo svolgimento integrato e coordinato delle medesime attività da parte delle strutture afferenti alle rispettive amministrazioni;
- l'art. 12 del D.lgs 02/01/2018 n. 1 – *“Funzioni dei Comuni ed esercizio della funzione associata nell'ambito del Servizio Nazionale della Protezione Civile”* - il quale prevede che lo svolgimento, in ambito comunale, delle attività di pianificazione di Protezione Civile e di direzione dei soccorsi con riferimento alle strutture di appartenenza, è funzione fondamentale dei Comuni, assicurando l'attuazione delle attività di Protezione Civile nei rispettivi territori, secondo quanto stabilito dalla pianificazione e nel rispetto delle disposizioni contenute nel D.Lgs 1/2018, delle attribuzioni di cui all'art. 3, delle leggi regionali in materia di Protezione Civile e in coerenza con quanto previsto dal D.Lgs 18/08/2000 n. 267 e ss.mm.ii.;
- l'art. 13 del D.lgs 02/01/2018 n. 1 – *“Strutture operative del Servizio Nazionale di Protezione Civile”* - il quale individua le componenti fondamentali del Servizio Nazionale della Protezione Civile nonché le strutture operative Nazionali e Regionali che concorrono alle attività di Protezione Civile;
- l'art. 18 del D.lgs 02/01/2018 n. 1 – *“Pianificazione di Protezione Civile”* - il quale definisce la pianificazione di Protezione Civile ai diversi livelli territoriali nonché l'attività di prevenzione non strutturale, basata sulle attività di previsione e, in particolare, di identificazione degli scenari;

**VISTA** la Legge Regionale n. 14 del 31/08/1998 n. 14 con la quale la Regione Siciliana recepisce i principi e le norme Nazionali di Protezione Civile;

**VISTO** l'art. 1, comma 1 della L.R. n.14 del 31/08/1998 il quale recita che: *“Le attività di protezione civile concernenti la previsione e prevenzione dai rischi per beni e persone derivanti dalle condizioni di vulnerabilità del territorio della Regione, nonché concernenti l'intervento in condizioni di emergenza e per il ritorno alle normali condizioni di vita delle popolazioni, a fronte del preannuncio o del verificarsi di eventi calamitosi, costituiscono materia di prevalente interesse regionale”*;

**PRESO ATTO** che il Sindaco, ai sensi del comma 6, art. 12 del D.Ls 1/2018 in coerenza con quanto previsto dal D.Lgs. 267/2000, quando la calamità naturale o l'evento non possono essere fronteggiati con i mezzi a disposizione del Comune o di quanto previsto nell'ambito della Pianificazione Comunale, il Sindaco chiede l'intervento di altre forze e strutture operative Regionali al D.R.P.C. della Regione Sicilia e di forze e strutture operative Nazionali al Prefetto e al Dipartimento Nazionale di P.C., i quali adotteranno i provvedimenti di competenza, coordinando i propri interventi e che, a tal fine il Sindaco assicura il costante aggiornamento del flusso di informazioni con il Prefetto e il Presidente della Giunta Regionale in occasione di eventi di emergenza, curando altresì l'attività di informazione alla popolazione;

**VISTO** Il Codice di Protezione Civile D.Lvo 1/2018;

**VISTO** l'art. 108, lettera c, del decreto legislativo 31 marzo 1998 n. 112;

**VISTA** la Direttiva del Presidente del Consiglio dei Ministri del 3 dicembre 2008 concernente gli *“Indirizzi operativi per la gestione delle emergenze”*, in cui si definisce necessaria, per la prima risposta all'emergenza, l'attivazione di un *Centro Operativo Comunale (C.O.C.)* dove siano rappresentate le diverse componenti che operano nel contesto locale;

**VISTA** la determina Sindacale n. 05 del 13/03/2020 avente ad oggetto: *«Costituzione del Centro Operativo Comunale (C.O.C.) – Modifica Ordinanza n. 08 del 02/11/2018 della Commissione Straordinaria con i poteri del Sindaco - SOSTITUZIONE E NOMINA RESPONSABILI E COMPONENTI DELLE FUNZIONI DI*

---

*SUPPORTO*>> con la quale vengono nominati i Responsabili delle Funzioni di Supporto del C.O.C. i cui nominativi sono riportati nell'allegato "A" dello stesso provvedimento;

**VISTO** il D.L. 7 settembre 2001 n. 343, convertito con modificazioni dalla legge 9 novembre 2001, n. 401;

**VISTO** l'articolo 50, comma 5 e 54, comma 2 del D.Lgs. 18 agosto 2000 n. 267;

**RICHIAMATA:**

- la deliberazione di Consiglio Comunale n. 15 del 05/06/2008 avente per oggetto "Approvazione del Piano di Protezione Civile del Comune di Palazzo Adriano";
- la deliberazione della Commissione Straordinaria, con i poteri della Giunta Municipale n. 70 del 12/07/2017 avente per oggetto "*Modifica al Regolamento Comunale di organizzazione e di funzionamento dei settori, dei servizi e degli uffici - Riduzione dei settori comunali - Approvazione nuovo organigramma/funzionigramma Comunale ed assegnazione del personale*";

**VISTO** l'avviso per la popolazione sullo Stato Meteo di Allerta Rossa, predisposto dal Servizio di Protezione Civile del Comune di Palazzo Adriano, che si allega alla presente;

**VISTO** il regolamento Comunale sugli Uffici e dei servizi;

**VISTO** il vigente Statuto Comunale;

**VISTO** il D. Lgs. 267/2000;

**VISTO** l'Ordinamento Amministrativo EE. LL. della Regione Siciliana;

**VISTO** l'articolo 12 del D.Lgs. 2 gennaio 2018 n. 1;

**CONSIDERATO** che la gravità di tale situazione di maltempo e conseguente rischio idraulico è tale da rendere necessario procedere alla chiusura delle scuole di ogni ordine e grado;

**CONSIDERATO** che con provvedimento sindacale è stato il C.O.C. (Centro Operativo Comunale) ai fini della gestione dell'emergenza

**RITENUTO** di dover provvedere in merito, stante l'esigenza di tutelare la pubblica e privata incolumità;

**ORDINA**

per i motivi esposti in premessa e che si intendono espressamente richiamati, la chiusura per il giorno 15/05/2023

**DELLE SCUOLE DI OGNI ORDINE E GRADO DEL COMUNE DI PALAZZO ADRIANO**

**DISPONE**

- **DI TRASMETTERE** il presente provvedimento alla Prefettura di Palermo, al Dipartimento Regionale di Protezione Civile (SORIS), alla Città Metropolitana di Palermo e alle Forze dell'Ordine presenti nel territorio Comunale e ai Dirigenti Scolastici degli Istituti ubicati nel Comune di Palazzo Adriano;
- **DI DARE ATTO** che al presente provvedimento verrà data pubblicità mediante:
  - la pubblicazione all'Albo Pretorio on - line del Comune di Palazzo Adriano;
  - sul sito Istituzionale del Comune di Palazzo Adriano;
  - permanentemente nell'apposita sezione del sito istituzionale dell'Ente "Adempimenti L.R. 11/2015" entro i termini stabiliti per legge;
  - permanentemente sul sito istituzionale del Comune di Palazzo Adriano ai sensi dell'art. 38 del D.Lgs 33/2013;
- **DI INCARICARE** dell'esecuzione della presente ordinanza i Dirigenti Scolastici e di attenersi scrupolosamente alle disposizioni di cui all'avviso alla cittadinanza allegato al presente atto e di evitare, in particolare, ogni spostamento di personale docente e studenti su tutto il territorio interessato dallo stato di allerta.

**Allegati:**

- avviso da parte del D.R.P.C. - Sala Operativa Regionale n. 20215 del 14/05/2023;
- avviso alla popolazione.

Dalla Residenza Municipale li, 14 maggio 2023

**IL SINDACO**  
**Dott. Nicolò GRANA'**



The image shows a handwritten signature in black ink over a circular official seal. The seal contains the text "COMUNE DI PALAZZO ADRIANO" around the perimeter and a central emblem. The signature is written in a cursive style.



prot. n° 20215  
del 14-mag-2023

**AVVISO REGIONALE DI PROTEZIONE CIVILE  
PER IL RISCHIO METEO-IDROGEOLOGICO E IDRAULICO N. 23134**

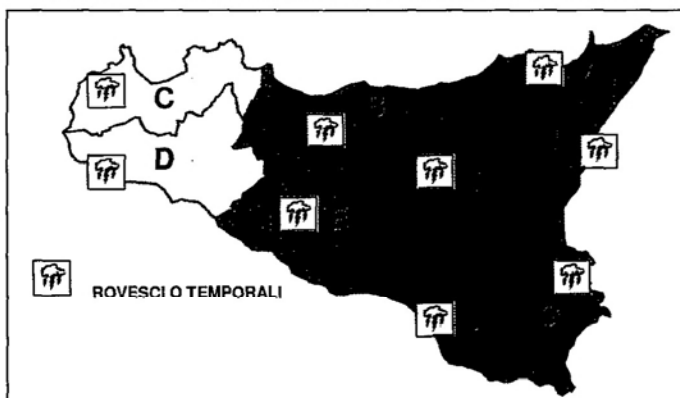
(D.Lgs. n° 1 del 02/01/2018, Direttiva P.C.M. 27/02/2004 e ss.mm.ii., DPRS n° 626/GAB del 30/10/2014 - Sistema di allertamento per rischio idrogeologico e idraulico)

**VALIDITA': dalle ore 16:00 del 14-mag-2023 fino alle ore 24:00 del 15-mag-2023**

**RISCHIO METEO-IDROGEOLOGICO E IDRAULICO (vedi Avvertenze)**

**LIVELLI DI ALLERTA PER OGGI 14/5/2023**

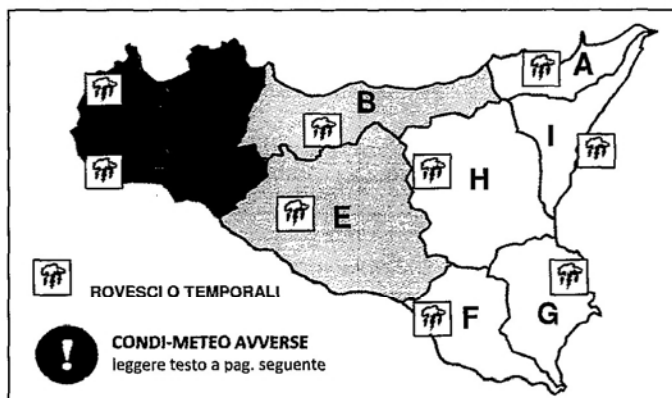
(di regola, dall'emissione alle ore 24:00)



EOLE: ZONA A - USTICA, EGADI: ZONA C - PANTELLERIA: ZONA D - PELAGIE: ZONA E

**LIVELLI DI ALLERTA PER DOMANI 15/5/2023**

(di regola, dalle ore 0:00 fino alle ore 24:00)

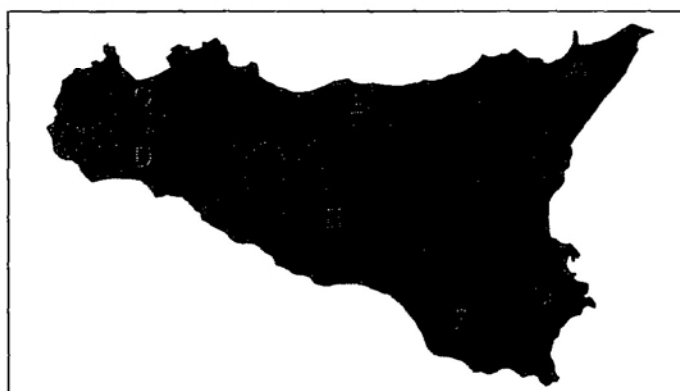


EOLE: ZONA A - USTICA, EGADI: ZONA C - PANTELLERIA: ZONA D - PELAGIE: ZONA E

**RISCHIO IDRAULICO (Vedi Avvertenze)**

**LIVELLI DI ALLERTA PER OGGI 14/5/2023**

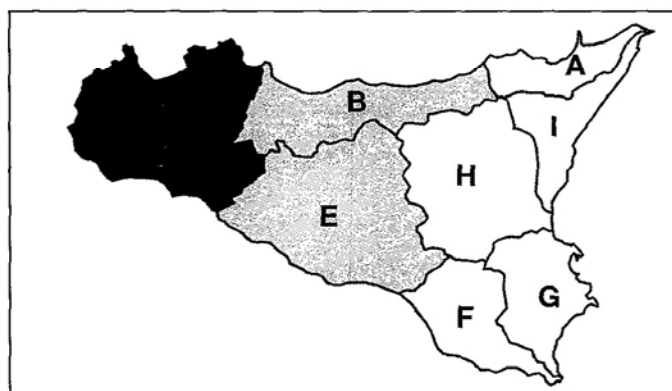
(di regola, dall'emissione alle ore 24:00)



EOLE: ZONA A - USTICA, EGADI: ZONA C - PANTELLERIA: ZONA D - PELAGIE: ZONA E

**LIVELLI DI ALLERTA PER DOMANI 15/5/2023**

(di regola, dalle ore 0:00 fino alle ore 24:00)



EOLE: ZONA A - USTICA, EGADI: ZONA C - PANTELLERIA: ZONA D - PELAGIE: ZONA E

**LIVELLI DI ALLERTA ADOTTATI E FASI OPERATIVE ATTIVATE**

TIPO DI RISCHIO	LIVELLI DI ALLERTA E FASI OPERATIVE PER OGGI				LIVELLI DI ALLERTA E FASI OPERATIVE PER DOMANI			
	VERDE GENERICA VIGILANZA	GIALLA ATTENZIONE	ARANCIONE PREALLARME	ROSSO ALLARME	VERDE GENERICA VIGILANZA	GIALLA ATTENZIONE	ARANCIONE PREALLARME	ROSSO ALLARME
IDROGEOLOGICO E IDRAULICO <sup>(1)</sup>								
IDROGEOLOGICO E IDRAULICO PER TEMPORALI <sup>(2)</sup>		A, B, E, F, G, H, I	C, D			A, F, G, H, I	B, E	C, D
IDRAULICO <sup>(3)</sup>		TUTTA LA REGIONE				A, F, G, H, I	B, E	C, D

(1) Le possibili criticità idrauliche sono riferite ai bacini minori (< 50 kmq) e alle aree urbanizzate  
(2) Come sopra, con forzante Meteo  
(3) Condizioni diffuse di possibile criticità idraulica nei bacini maggiori (> 50 kmq)

**VEDI DISPOSIZIONI GENERALI E AVVERTENZE**

**NOTE** IN CASO DI ROVESCIO O TEMPORALI, PRESTARE PARTICOLARE ATTENZIONE AI DEFLUSSI NELLE AREE URBANE E NEI LUOGHI FREQUENTATI DALL'UOMO ANCHE IN PROSSIMITA' DEI CORSI D'ACQUA

**FASI OPERATIVE ATTIVATE PER IL DRPC-SICILIA**

PER OGGI: 14/5/2023

PER DOMANI: 15/5/2023

**ATTENZIONE**

SEGUE AVVISO



prot. n° 20215  
del 14-mag-2023

**AVVISO REGIONALE DI PROTEZIONE CIVILE  
PER IL RISCHIO METEO-IDROGEOLOGICO E IDRAULICO N. 23134**

(D.Lgs. n° 1 del 02/01/2018, Direttiva P.C.M. 27/02/2004 e ss.mm.ii., DPRS n° 626/GAB del 30/10/2014 - Sistema di allertamento per rischio idrogeologico e idraulico)

**VALIDITA': dalle ore 16:00 del 14-mag-2023 fino alle ore 24:00 del 15-mag-2023**

**OPERAZIONI DI RILASCIO IN ALVEO PREVISTE E/O IN ATTO COMUNICATE DAI GESTORI DELLE DIGHE  
(in parentesi: il bacino principale, il corso d'acqua a valle e le portate di scarico dichiarate in mc/s):**

CASTELLO (Magazzolo, Magazzolo; 2), DIRILLO (LICODIA EUBEA) (Acate, Dirillo; 10), DISUERI (Gela, Disueri; 0,5), GARCIA (Belice, Belice sinistro; 5), MARCHESA (San Bartolomeo, Sirignano; 1,2), TRINITÀ (Arena, Delia; 15)

**IN RELAZIONE ALLE SOPRA INDICATE OPERAZIONI, POTREBBERO VERIFICARSI FENOMENI LOCALIZZATI E/O DIFFUSI DI ESONDAZIONE LUNGO I CORSI D'ACQUA A VALLE DELLE DIGHE. LE STRUTTURE LOCALI DI PROTEZIONE CIVILE ADOTTERANNO, AL RIGUARDO, LE PROCEDURE PREVISTE NEI PROPRI PIANI DI PROTEZIONE CIVILE PER IL RISCHIO IDROGEOLOGICO E IDRAULICO**

**DOCUMENTI DI RIFERIMENTO EMESSI DAL DPC/CENTRO FUNZIONALE CENTRALE:**

VALUTAZIONI METEOROLOGICHE NUMERICHE	del 14-mag-2023	PREVISIONI METEO SINOTTICHE NAZIONALI	del 14-mag-2023
BOLLETTINO DI VIGILANZA METEOROLOGICA NAZIONALE	del 14-mag-2023		
<input checked="" type="checkbox"/> L'AVVISO DI CONDIZIONI METEOROLOGICHE AVVERSE	del 14-mag-2023 n. 23032	Prot. DPC/PRE/23907	

**FENOMENI PREVISTI**

per la giornata di oggi 14-mag-23

per la giornata di domani 15-mag-23

Da isolate a sparse, anche a carattere di rovescio o breve temporale, su tutto il territorio regionale, con quantitativi cumulati deboli

**PRECIPITAZIONI**

Da sparse a diffuse, anche a carattere di rovescio o temporale, su Sicilia occidentale, con quantitativi cumulati da elevati a puntualmente molto elevati, specie nella seconda parte della giornata; da sparse a diffuse, anche a carattere di rovescio o temporale, su Sicilia centrale, con quantitativi cumulati generalmente moderati; sparse, anche a carattere di rovescio o temporale, su restanti zone, fino a localmente moderati

Nessun fenomeno di rilievo

**NEVICATE**

Nessun fenomeno di rilievo

Nessun fenomeno di rilievo

**VISIBILITA'**

Nessun fenomeno di rilievo

Massime in locale sensibile aumento

**TEMPERATURE**

Senza variazioni di rilievo

Nessun fenomeno di rilievo

**VENTI**

Tendenti a forti o di burrasca, dapprima dai quadranti orientali e successivamente da quelli meridionali, fino a burrasca forte e in rotazione dai quadranti settentrionali su Sicilia occidentale

Molto mossi lo Stretto di Sicilia e lo Ionio

**MARI**

Agitato, tendente a molto agitato, lo Stretto di Sicilia; molto mossi, tendenti ad agitarsi, lo Ionio e in serata, il Basso Tirreno

**CONDI-METEO AVVERSE**

**DALLE PRIME ORE DI DOMANI SI PREVEDONO: A) PRECIPITAZIONI ANCHE A CARATTERE DI ROVESCIO O TEMPORALE, SPECIE NEI SETTORI OCCIDENTALI, CON CUMULATE ANCHE RILEVANTI, ROVESCIO DI FORTE INTENSITA', FREQUENTE ATTIVITA' ELETTRICA E POSSIBILI GRANDINATE; B) VENTI FORTI O DI BURRASCA CON RAFFICHE DI BURRASCA FORTE DAI QUADRANTI OCCIDENTALI IN SUCCESSIVA ROTAZIONE DAI QUADRANTI MERIDIONALI. MAREGGIATE LUNGO LE COSTE ESPOSTE**

**DISPOSIZIONI GENERALI**

Si invitano tutti gli Enti cui la presente è diretta (elenco in calce), e i Sindaci in particolare, a predisporre le azioni di prevenzione previste nei propri piani di protezione civile in attuazione dei LIVELLI DI ALLERTA di cui al presente Avviso regionale.

**LE FASI OPERATIVE VANNO ATTIVATE TRAMITE GECO.S.** In ragione delle criticità presenti nel territorio, le Autorità locali di protezione civile possono attivare Fasi Operative con livelli superiori a quelli del presente Avviso.

Si consultino la "TABELLA DEGLI SCENARI" e la "TABELLA DELLE FASI OPERATIVE" al seguente link: <https://tinyurl.com/yau3qzjo>

I responsabili locali di protezione civile sono invitati a prestare specifica attenzione alle condizioni meteorologiche locali e alle loro variazioni, talora non prevedibili e repentine, nonché ai conseguenti effetti al suolo anche se temuti o presumibili.

Si raccomanda di: 1) dare tempestiva diffusione del presente Avviso e 2) informare la SORIS sull'evoluzione della situazione.

Il presente Avviso è pubblicato su [www.protezionecivilesicilia.it](http://www.protezionecivilesicilia.it)

Normativa di riferimento: <https://tinyurl.com/yau3qzjo>

Decreto Legislativo n.1 del 02/01/2018: "Codice della protezione civile"; DPRS del 27/01/2011 in GURS n. 8 del 18/02/2011: "Linee Guida per la redazione dei piani di protezione civile comunali e intercomunali in tema di rischio idrogeologico"; DPRS n° 626/GAB del 30/10/2014: "Direttiva regionale per la gestione organizzativa e funzionale del sistema di allerta per il rischio idrogeologico e idraulico ai fini di protezione civile"; Circolari del DRPC/CFD-Idro.

VALUTATORE: DAMIANI

CO-VALUTATORE:

IL DIRIGENTE DEL CFD-Idro  
(BASILE)

IL DIRIGENTE GENERALE  
CAPO DEL DIPARTIMENTO  
(COCINA)

Contatti: Centro Funzionale Decentrato - Idro  
e-mail: [centrofunzionale@protezionecivilesicilia.it](mailto:centrofunzionale@protezionecivilesicilia.it)  
posta certificata: [centrofunzionale@pec.protezionecivilesicilia.it](mailto:centrofunzionale@pec.protezionecivilesicilia.it)

SORIS  
numero verde 800 404040 - tel. 091 7433111 - fax 091 7074796/7  
e-mail: [soris@protezionecivilesicilia.it](mailto:soris@protezionecivilesicilia.it)



prot. n° 20215  
del 14-mag-2023

**AVVISO REGIONALE DI PROTEZIONE CIVILE  
PER IL RISCHIO METEO-IDROGEOLOGICO E IDRAULICO N. 23134**

(D.Lgs. n° 1 del 02/01/2018, Direttiva P.C.M. 27/02/2004 e ss.mm.ii., DPRS n° 626/GAB del 30/10/2014 - Sistema di allertamento per rischio idrogeologico e idraulico)

**VALIDITA': dalle ore 16:00 del 14-mag-2023 fino alle ore 24:00 del 15-mag-2023**

**AVVERTENZE**

**RISCHIO IDROGEOLOGICO E IDRAULICO:**

possibili criticità di tipo geomorfologico (frane) e/o di tipo idraulico nei piccoli bacini (< 50 kmq) e nelle aree urbanizzate.

**RISCHIO IDRAULICO:**

possibili criticità per fenomeni prevalentemente di tipo idraulico principalmente nell'ambito del reticolo idrografico naturale dei bacini maggiori (> 50 kmq) (alluvioni, esondazioni in aree di foce).

**FORZANTE ROVESCIO O TEMPORALI E CONDIZIONI METEOROLOGICHE AVVERSE**

le criticità idrogeologiche e idrauliche possono risultare sensibilmente più gravose in caso di rovesci o temporali o di condizioni meteorologiche avverse la cui localizzazione geografica, distribuzione e intensità sono connotati da elevata incertezza previsionale.

**In presenza di condizioni strutturali inadeguate dei corsi d'acqua e delle reti fognarie e in caso di beni ubicati in prossimità o all'interno di zone vocate al dissesto idrogeologico e idraulico, le criticità possono manifestarsi in maniera più gravosa a prescindere dai quantitativi previsti e/o reali di pioggia.**

Le operazioni effettuate dai gestori degli impianti di ritenuta possono causare fenomeni localizzati o diffusi di esondazione a valle delle dighe in relazione agli eventuali ulteriori apporti fluviali, nonché allo stato di manutenzione dei corsi d'acqua.

**ELENCO DEI DESTINATARI DELL'AVVISO REGIONALE DI PROTEZIONE CIVILE  
PER IL RISCHIO METEO-IDROGEOLOGICO E IDRAULICO**

Sindaci	Prefetture - UTG
Responsabili Uffici Comunali di P.C.	Corpo Nazionale Vigili del Fuoco tramite le Prefetture
Liberi Consorzi, Città Metropolitane	Comando Regionale Arma dei Carabinieri tramite le Prefetture
Responsabili P.C. Liberi Consorzi e Città Metropolitane	Compartimento Polizia Stradale Sic. Orientale tramite le Prefetture
Dipartimento Regionale della Protezione Civile	Compartimento Polizia Stradale Sic. Occidentale tramite le Prefetture
Autorità di Bacino del Distretto Idrografico	Comando Regionale Sicilia Guardia di Finanza tramite le Prefetture
- Servizio 1: Tutela delle risorse idriche	Direzioni Marittime tramite le Prefetture
Dipartimento Acque e Rifiuti	Capitanerie di Porto tramite le Prefetture
- Servizio 4: Gestione infrastrutture delle acque	CAI (Gruppo Regione Sicilia)
Dipartimento Agricoltura	CNSAS Corpo Naz.le Soccorso Alpino e Speleologico
- Servizio 5: Unità Operativa 3, SIAS	SUES 118
Dipartimento dello Sviluppo Rurale e Territoriale	CRI
Dipartimento Regionale Tecnico	ANAS
- Uffici Genio Civile	CAS
Dipartimento delle Infrastrutture, della Mobilità e dei Trasporti	RFI
Dipartimento Regionale Ambiente	ENEL - Sicilia
Comando del Corpo Forestale della Regione Siciliana	TERNA - Sicilia
- Ispettorati Ripartimentali delle Foreste	Enti Gestori Telefonia
ARPA - Agenzia Regionale Protezione Ambiente	ENI Integrated Crisis Center - Roma
Enti Parco (Alcantara, Etna, Madonie, Nebrodi, Sicani, Pantelleria)	SNAM Rete Gas - Distretto Sicilia
Riserve Naturali	SICILIACQUE SpA
Dipartimento dei Beni Culturali e dell'Identità Siciliana	Enti Gestori Servizio Idrico Integrato
- Uffici Soprintendenza ai BB.CC.AA.	Ordini professionali (Architetti, Geologi, Geometri, Ingegneri, Agronomi e Forestali, Guide Alpine e Vulcanologiche)
Dipartimento per la Pianificazione Strategica	e, p.c.
Dipartimento per le Attività Sanitarie e Osservatorio Epidemiologico	Presidente della Regione Siciliana
Istituto Regionale per lo Sviluppo delle Attività Produttive (IRSAP)	Dipartimento della Protezione Civile
Consorzi di Bonifica	
Ufficio Tecnico per le Dighe - sez. Palermo	
Enti Gestori Dighe	